


Weiterentwicklung der Wander- und Radwegeinfrastrukturen

Verbesserung der Verknüpfung

Gerade in der Stadt Heldburg wäre es wichtig, die Rad- und Wanderwegeverknüpfung aus Unterfranken herzustellen und so die Veste Heldburg und das gesamte Heldburger Unterland besser erreichen zu können. Das würde auch einen Lückenschluss zu den LK HAS und NES bedeuten.

♥ 1

 Kommentar hinzufügen

Ausbau des LEADER-Projektes Wanderwege

Voranbringen des Ausbaus der Wanderwegeinfrastruktur in den neu hinzugekommenen Gebieten und Verknüpfung dieser Punkte.

♥ 0

 Kommentar hinzufügen

Geführte Tagestouren in Zusammenarbeit mit Hotels / Unterkunftsanbieter anbieten.


♥ 2

 Kommentar hinzufügen

Caravan- und Wohnmobiltourismus

Erschließung „Ausbau einer Reise/ Wohnmobillandschaft in der Region. Einbinden von kleinen Stellplätzen. Erstellen von geführten Reiserouten im Reisegebiet

♥ 3

 Kommentar hinzufügen

Bin selber mit dem Wohnwagen unterwegs. Ein Campingplatz in Seßlach ist vorhanden, ein weiterer (eher) Zeltplatz in Autenhausen (Stadt Seßlach).

Wohnmobilstellplätze in Bad Rodach vorhanden, in anderen Kommunen wünschenswert. Sogar auf dem großen Parkplatz in Witzmannsberg (Gemeinde Ahorn) sieht man ab und zu WoMos stehen; ist vermutlich in alten Campingführern noch vorhanden.

♥ 2

 Kommentar hinzufügen

Vermarktung und Ausbau der bestehenden sowie Erschließung neuer Plätze

Die Vermarktung der Caravan...

Mit regionalen Potentialen aus Natur und Kultur Erlebnisse schaffen

z.B. regionale Highlights inwertsetzen

Burg Straufhain, interreligiöser Kulturraum, Kelten...

♥ 2


 Kommentar hinzufügen

Eine Gästekarte analog der "aktivCARD" Bayerischer Wald einführen.



aktivCARD Bayerischer Wald
Mit der aktivCARD Bayerischer Wald sch...
aktivcard bayerischer wald

♥ 2

 Kommentar hinzufügen

Martin Finzel:


Der Süden der Initiative liegt in einem interkulturellen Kulturraum verschiedener Religionen (ev.- und kath. Kernraum, Landjudentum) mit diversen touristisch interessanten Orten die durch ein Konzept erschlossen werden können.

Qualitative und innovative Gastgeber in Beherbergung und Bewirtung

z.B. Service-Projekte

wie Ferienconciere oder Gästeausweis für die Region


♥ 0

 Kommentar hinzufügen

Carsten Höllein - Fahrradservicestationen an allen Orten.

♥ 0

1 Kommentar

 **Anonym 6T.**
Sehe ich auch so. Da sollten wir unbedingt dran bleiben.

 Kommentar hinzufügen

Unterstützung für innovative Projekte, Baumhäuser, Wohnen im Schloss, etc.

♥ 0

 Kommentar hinzufügen

Arrangements in Kombination mit Sehenswürdigkeiten / Ausflügen / Highlights anbieten.

♥ 0

Gruß aus der Zukunft

von Michael Rosenbusch,
Gemeinderatsmitglied aus Ahorn

"Die Region der Initiative Rodachtal hat die Trendwende geschafft: der sanfte Tourismus zieht immer mehr Urlauber in diesen ursprünglichen, ruhigen und netten Landstrich. Zwischen den einzelnen Kommunen verkehren sommers Busse mit alternativen Antrieben und Anhängern für Fahrräder. Man kann an beliebigen Haltstellen aussteigen und wieder zurückradeln oder wandern, mitten durch schöne Städtchen und Dörfern und nahezu unberührte Natur. Es gibt für eine geringe Teilnehmerzahl zertifizierte, geführte Wanderungen in Naturschutzgebiete und in das Grüne Band."

♥ 1

 Kommentar hinzufügen

Die unsere Region wird eher durch Tagestouristen besucht - meiner Meinung nach - daher online ein Veranstaltungsprogramm - / möglichkeiten anbieten - könnten auch digital geführte Routen sein (über App ?)

♥ 2

 Kommentar hinzufügen

Infrastruktur an Radwegen verbessern

E-Bike Ladesäulen, Kleine Reparaturstationen an Hotspots

♥ 0

 Kommentar hinzufügen

Wanderführer Gilde aufbauen

Programme zur Suche, bzw. Ausbildung von Wander,- Naturführer, Stadtführer suchen einbinden.

♥ 0

 Kommentar hinzufügen

„Erlebniswege“


Bspw. Burgenwanderung, Brauereiwanderweg, etc.

♥ 3

1 Kommentar


Die Vermarktung der Caravan-Stellplätze sollte nochmal aufgegriffen werden. Zudem könnte man Fördermittel für die Erweiterung/Verbesserung der bestehenden Plätze generieren. Die Einbindung der Median-Klinik wäre ebenso erstrebenswert.

♥ 1

 Kommentar hinzufügen

besser vermarkten

♥ 0

 Kommentar hinzufügen


In der Region sollten noch mehr kleinere Stellplätze entstehen und wir vermarkten uns noch mehr als WOMO-Region und nicht einzeln. Das länderübergreifend, angedachte Projekt (WOMO-Landschaft) sollte nochmal angegangen werden.

♥ 0

 Kommentar hinzufügen

Themenwanderwege, Führungen und eine Beschreibung der besonderen Orte könnte hier erfolgen.


♥ 3

 Kommentar hinzufügen

Digitale Vermarktung

Werbeclips zu allen Themen und Orten im Rodachtal


♥ 0

 Kommentar hinzufügen

Weltkulturerbe


Die Altstadt von Seßlach wird zum UNESCO-Kulturerbe erklärt.

♥ 0

 Kommentar hinzufügen


Vorhandenes als Wochenenderlebnis zusammenführen

♥ 0

 Kommentar hinzufügen

Im Süden gibt es auch viele Schlösser wie z. B. Lahm, Untermerzbach, Gereuth, Schottenstein mit in den Weg aufnehmen.


♥ 0


 Kommentar hinzufügen

Zertifizierung der Touristinformation, bessere Verletzung der TI s untereinander


♥ 0

 Kommentar hinzufügen

 **Anonym 6T.**
Ein Trend um auch
Alleinstellungsmerkmale der Region
sichtbar zu machen. S. Gregor

 Kommentar hinzufügen

 1

 Kommentar hinzufügen

**Zertifizierte, geführte
Wanderungen in
Naturschutzgebiete und in das
Grüne Band mit geringer
Teilnehmerzahl**

 1

 Kommentar hinzufügen

**Anlegen von Lehrpfaden oder
Themenwegen um Familien
mit Kindern als Gäste für die
Region zu gewinnen.**

 3

 Kommentar hinzufügen

**Carsten Höllein: Alle
Wanderwege entsprechen
Qualitätsstandards und sind
zertifiziert.**

 0

 Kommentar hinzufügen

**Weitere Lückenschlüsse
zwischen Bayern und
Thüringen**

 1

1 Kommentar

 **Anonym 6T**



Anonym 6T.

Eine Verbindung zum Werratalradweg
wäre wünschenswert



Kommentar hinzufügen

**Carsten Höllein: Anlage eines
Trimm-Dich-Pfads**



2



Kommentar hinzufügen

**Geocache Touren legen.
Möglichst in Verbindung mit
Gastronomie /
Sehenswürdigkeiten als Ziel.**



0



Kommentar hinzufügen

**Bestehende Wanderwege mit
Hinweistafeln auf kulturelle,
geschichtliche Besonderheiten
ergänzen. Evtl Aufbau einer
digitalen Schnitzeljagd zum
nächsten besonderen Punkt.**

N. Lohneiß



0



Kommentar hinzufügen